

PLANIMETRIA DI PROGETTO SU RILIEVO
scala 1:200



LEGENDA:

- Linea esistente metano Alta Pressione
- Linea esistente metano Bassa Pressione
- Nuovo marciapiede in asfalto
- Vista fotografica
- Sottoservizi in progetto:
 - Fognatura bianca;
 - Cavidotto Enel;
 - Cavidotto Telecom;
 - Cavidotto Illuminazione Pubblica.
- Nuova barriera stradale in progetto
- Nuovo parapetto in progetto




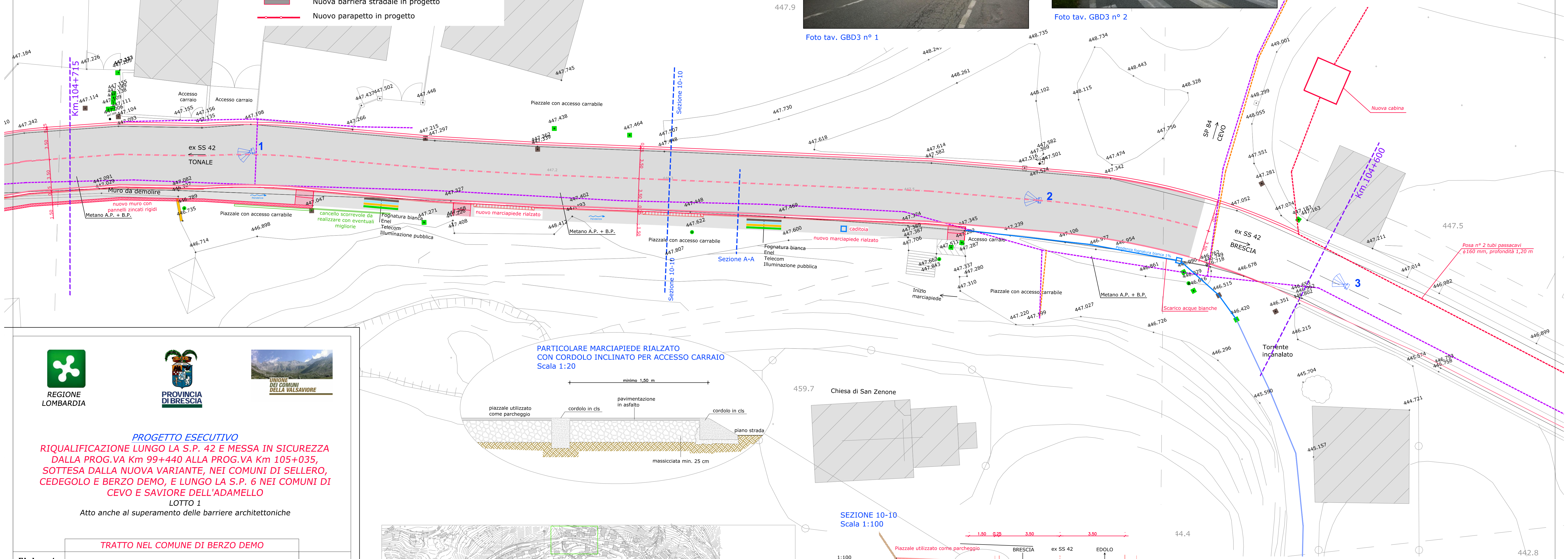
Foto tav. GBD3 n° 1



Foto tav. GBD3 n° 2



Foto tav. GBD3 n° 3



REGIONE
LOMBARDIA



PROVINCIA
DI BRESCIA



UNIONE
DEI COMUNI
DELLA VALSAVIOIRE

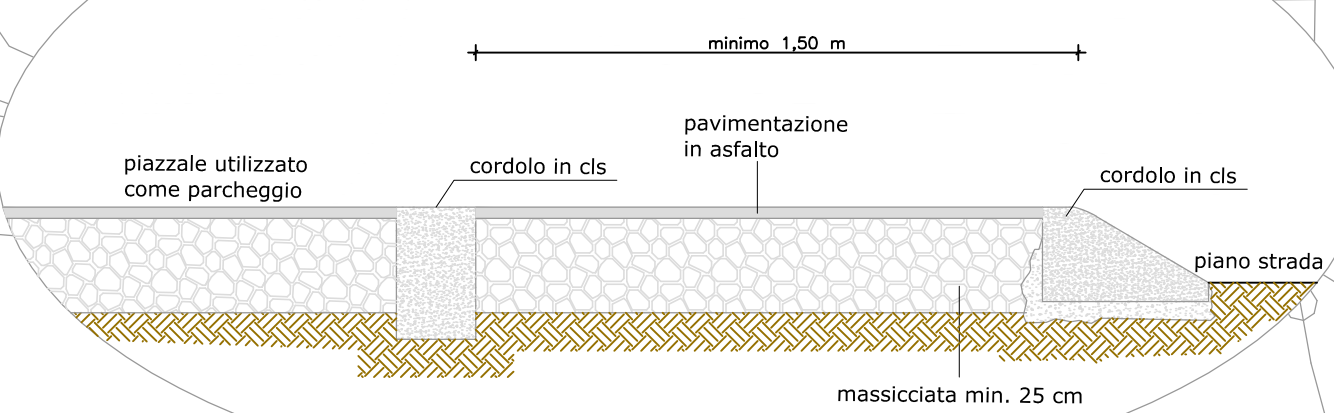
PROGETTO ESECUTIVO

RIQUALIFICAZIONE LUNGO LA S.P. 42 E MESSA IN SICUREZZA
DALLA PROG.VA Km 99+440 ALLA PROG.VA Km 105+035,
SOTTESA DALLA NUOVA VARIANTE, NEI COMUNI DI SELLERO,
CEDEGOLO E BERZO DEMO, E LUNGO LA S.P. 6 NEI COMUNI DI
CEVO E SAVIORE DELL'ADAMELLO

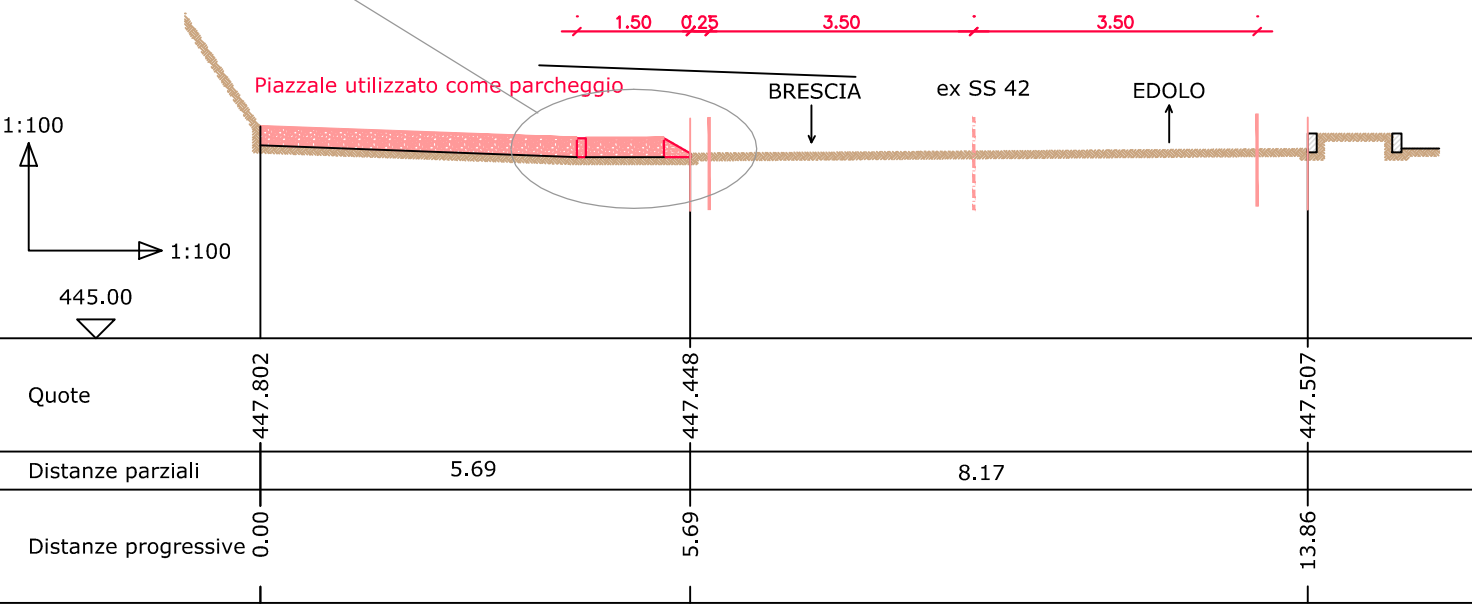
LOTTO 1

Atto anche al superamento delle barriere architettoniche

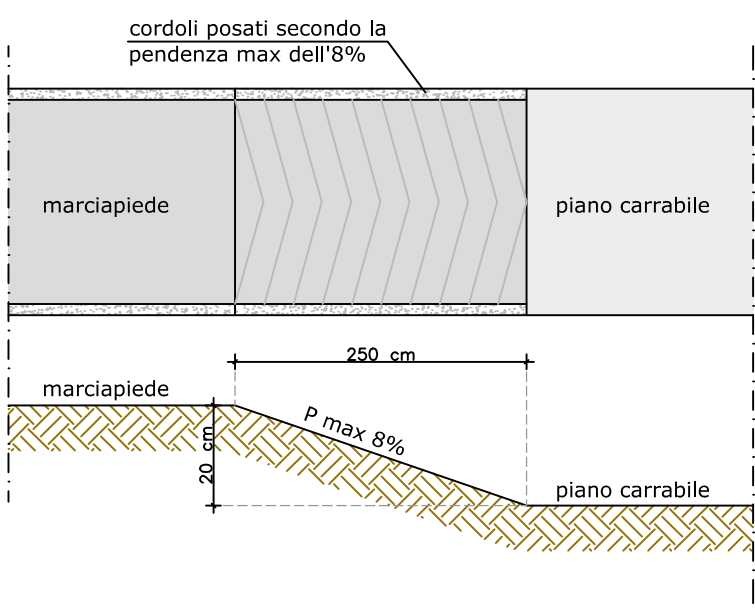
PARTICOLARE MARCIAPIEDE RIALZATO
CON CORDOLO INCLINATO PER ACCESSO CARRAIO
Scala 1:20



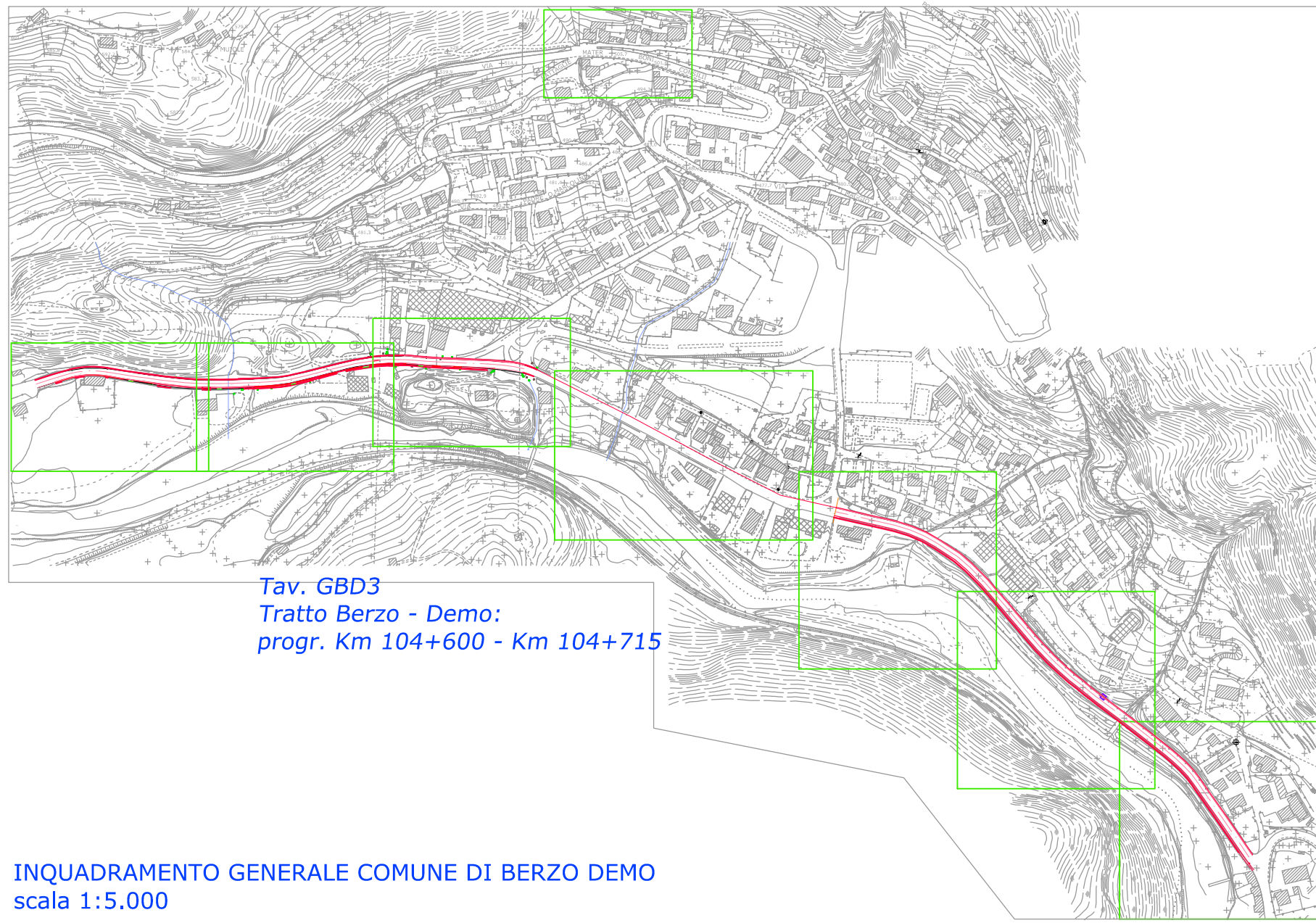
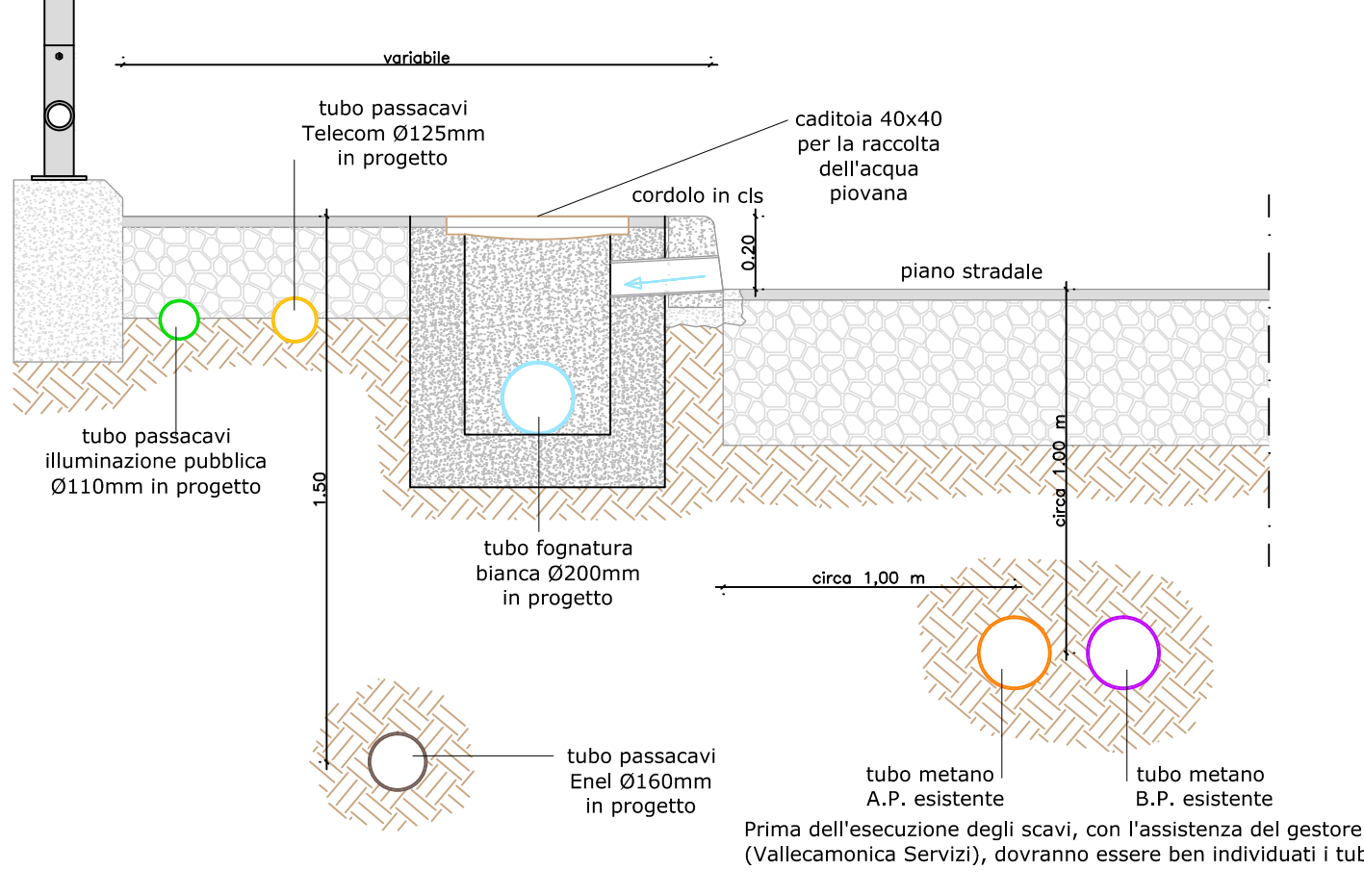
SEZIONE 10-10
Scala 1:100



SCHEMA RACCORDI TRA MARCIAPIEDE E PIANO CARRABILE



PARTICOLARE SEZIONE TIPO A-A DEI SOTTOSERVIZI
Scala 1:20



INQUADRAMENTO GENERALE COMUNE DI BERZO DEMO
scala 1:5.000

Elaborato n. GBD3		PLANIMETRIA DI PROGETTO SU RILIEVO - Tratto Berzo - Demo: progr. Km 104+600 - Km 104+715	Scala 1:200
Aggiornamenti	<i>DATA</i>		<i>OCCElTO</i>
	<i>Febbraio 2019</i>		<i>Aggiornamento a seguito del rapporto Tecnico di Verifica di Progetto del 23/01/2019</i>
	<i>Maggio 2020</i>		<i>Adeguamento alle osservazioni di verifica</i>
IL PROGETTISTA Ing. Landrini Girolamo			IL RESPONSABILE DEL PROCEDIMENTO

Elaborazione dati e stesura progetto: STUDIO LANDRINI
Via Carlo Tassara n°4 Breno (BS) Tel. e fax 0364/21076
e-mail: landrini@LANDRINIGIROLAMO.191.it